

«СОГЛАСОВАНО»

комитетом по образованию
администрации города Мурманска
Председатель комитета

/В.Г. Андрианов/
« 9 » *сентябрь* 2017г.

«УТВЕРЖДАЮ»

Заведующая МБДОУ г. Мурманска №15

/Нискова Т.И./
2017г.



«СОГЛАСОВАНО»

Начальник отделения ОГИБДД
ОМВД России по городу Мурманску
майор полиции

/С.А. Дринько/
« 9 » *сентябрь* 2017г.

ПАСПОРТ
дорожной безопасности
Муниципальное бюджетное дошкольное
образовательное учреждение г. Мурманска № 15
(наименование образовательного учреждения)

2017

Общие сведения

Муниципальное бюджетное дошкольное образовательное учреждение
г. Мурманска № 15
(Наименование ДОУ)

Тип ДОУ **Бюджетное**

Юридический адрес ДОУ: **183014, г. Мурманск, улица Баумана, 26**

Фактический адрес ДОУ: **183014, г. Мурманск, Кольский проспект, дом 95а**

Адрес структурного подразделения: **183014, г. Мурманск,**

Кольский проспект, дом 95а

Заведующая МБДОУ г. Мурманска №15 : **Нискова Татьяна Ивановна** **т.53-84-44**
(фамилия, имя, отчество) (телефон)

Начальник ХО : **Буга Валентина Александровна** **т.53-67-56**
(фамилия, имя, отчество) (телефон)

Старший воспитатель: **Вепрева Нелли Владимировна** **т.53-67-57**
(фамилия, имя, отчество) (телефон)

Заместитель заведующей: **Булатова Наталья Сергеевна** **т. 53-67-56**
(фамилия, имя, отчество) (телефон)

Ответственные работники муниципального органа образования:

Главный специалист отдела воспитания и дополнительного образования детей
комитета по образованию г. Мурманска - Клименок Л.А. 45-42-38

Ответственные от Госавтоинспекции: _____
(должность)

(фамилия, имя, отчество) Т. _____
(телефон)

Ответственный работник за мероприятия по профилактике детского травматизма:

Старший воспитатель- Вепрева Нелли Владимировна **т.53-67-57**
(должность) (фамилия, имя, отчество) (телефон)

Организация, осуществляющая содержание улично-дорожной сети: ММБУ
«Управление дорожного хозяйства».

Организация, осуществляющая содержание технических средств организации
дорожного движения: ММБУ «Центр организации дорожного движения».
(въезд от проезжей части до территории детского сада содержит ООО
«Мурманскремстрой»).

Количество воспитанников 181

Наличие уголка по БДД нет
(если имеется, указать место расположения)

Наличие класса по БДД нет
(если имеется, указать место расположения)

Наличие автогородка (площадки) по БДД _____ нет _____

Наличие автобуса в ДООУ _____ нет _____
(при наличии автобуса)

Владелец автобуса _____ нет _____
(ДООУ, муниципальное образование и др.)

Режим работы МБДОУ г. Мурманска № 15:

Понедельник - пятница с 7.00 – 19.00 ч

Выходные дни: суббота, воскресенье

Телефоны оперативных служб:

УМВД по МО – 40-72-77; 40-74-01;

УМВД по г. Мурманску – 02; 40-61-47; 40-62-91;

ГИБДД - 42-18-45;

Отдел полиции № 3 по Первомайскому округу - 52-84-11; 40-60-10;

ГУ МЧС РФ по МО – 01; 45-37-15;

Содержание

- I. План-схемы МБДОУ 15.
 1. район расположения МБДОУ 15,
 2. организация дорожного движения в непосредственной близости от образовательного учреждения с размещением соответствующих технических средств, маршруты движения детей и расположение парковочных мест,
 3. пути движения транспортных средств к местам разгрузки/погрузки и рекомендуемых безопасных путей передвижения детей по территории образовательного учреждения.

**I. План-схемы МБДОУ г. Мурманск
№ 15.**

**План-схема района расположения
МБДОУ г. Мурманск № 15,
пути движения транспортных средств
и детей**

Рекомендации к составлению план-схемы района расположения МБДОУ 15

1. Район расположения образовательного учреждения определяется группой жилых домов, зданий и улично-дорожной сетью с учетом остановок общественного транспорта, центром которого является непосредственно МБДОУ 15;

2. Территория, указанная в схеме, включает в себя:

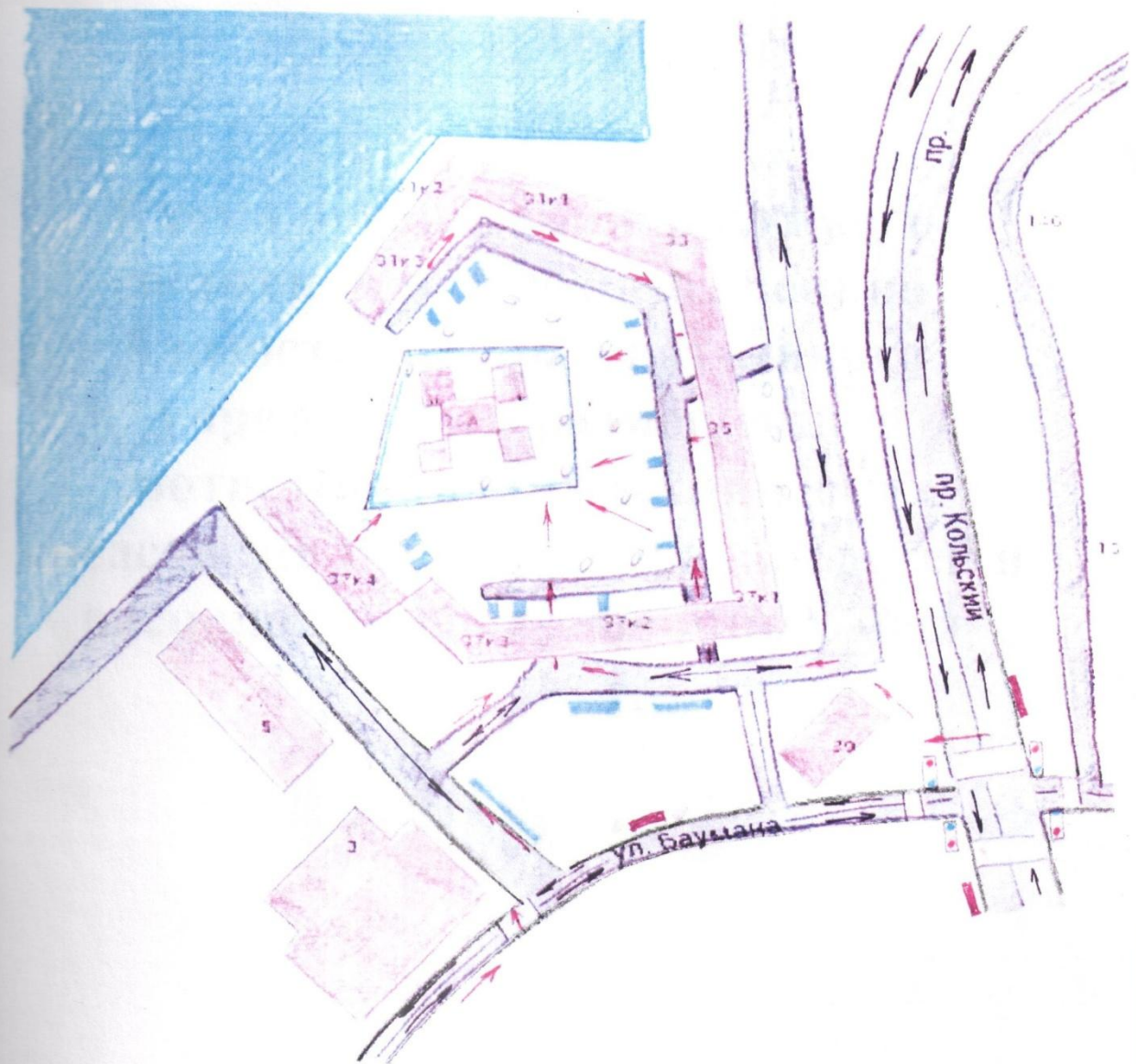
- образовательное учреждение МБДОУ 15;
- спортивно-оздоровительный комплекс;
- жилые дома, в которых проживает большая часть детей данного образовательного учреждения;
- автомобильные дороги и тротуары;

3. На схеме обозначено:

- расположение жилых домов, зданий и сооружений;
- сеть автомобильных дорог;
- пути движения транспортных средств;
- пути движения детей в/из МБДОУ 15;
- уличные (регулируемые / нерегулируемые) пешеходные переходы;
- названия улиц и нумерация домов.

Схема необходима для общего представления о районе расположения МБДОУ 15. Для изучения безопасности движения детей на схеме обозначены наиболее частые пути движения учеников от дома (от отдаленных остановок маршрутных транспортных средств) к МБДОУ 15 и обратно.

План- схема района расположения ОУ, пути движения транспортных средств детей, организация дорожного движения вблизи ОУ с размещением технических средств и расположением парковочных мест.



Условные обозначения:









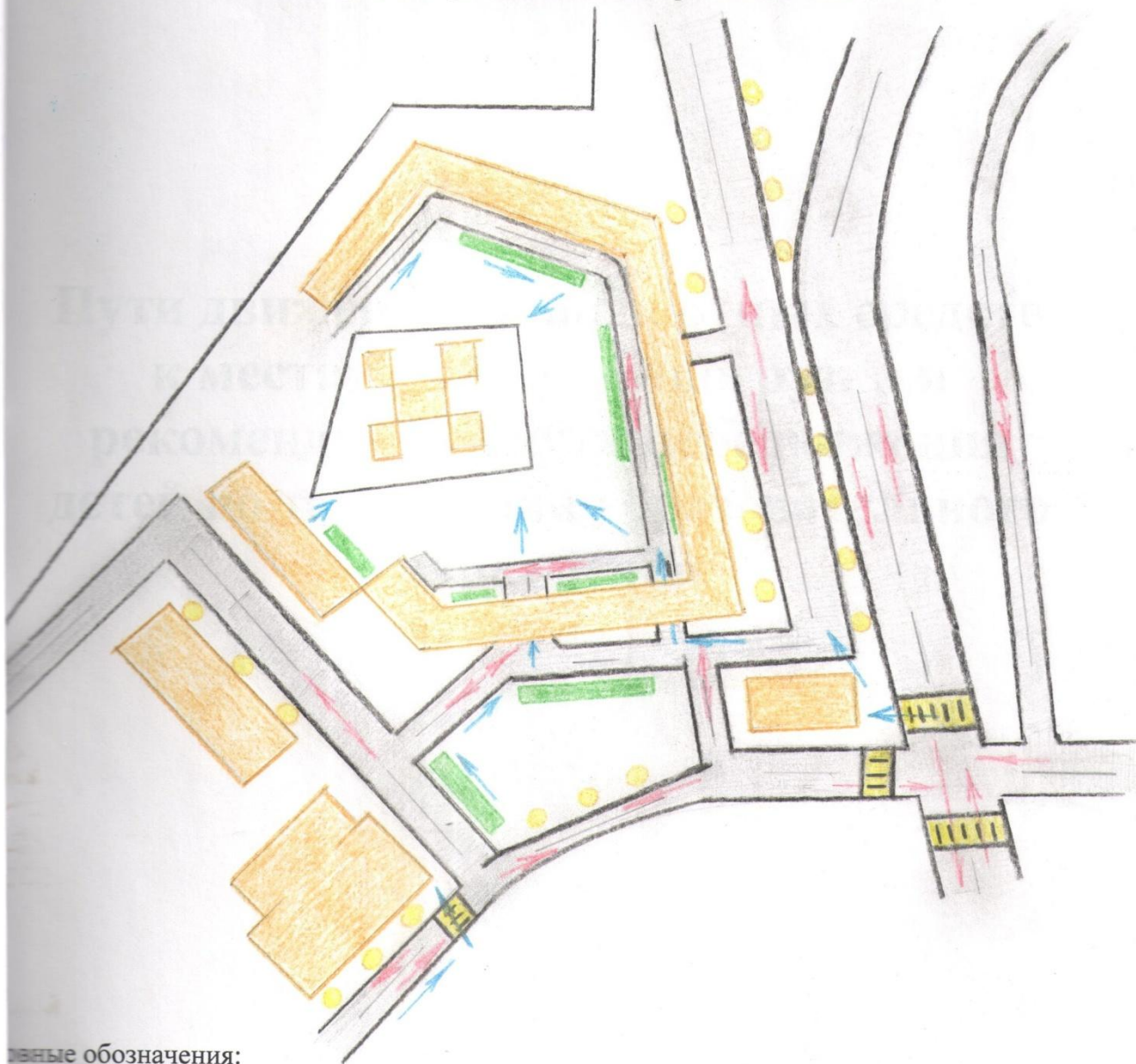
-  - жилые постройки
-  - направления движения транспортных средств
-  - направления движения детей
-  - места парковок
-  - места искусственного освещения
-  - тротуары
-  - остановки
-  - пешеходные переходы

Схема организации дорожного движения в непосредственной близости от образовательного учреждения с размещением соответствующих технических средств, маршруты движения детей и расположение парковочных мест






Рекомендации к составлению схемы организации дорожного движения в непосредственной близости от образовательного учреждения

1. Схема организации дорожного движения ограничена автомобильными дорогами, **находящимися в непосредственной близости от образовательного учреждения;**
2. На схеме обозначено:
 - здание МБДОУ 15 с указанием территории, принадлежащей непосредственно ДОУ;
 - автомобильные дороги и тротуары;
 - уличные (регулируемые / нерегулируемые) пешеходные переходы на подходах к ОУ;
 - дислокация существующих дорожных знаков и дорожной разметки;
 - другие технические средства организации дорожного движения;
 - направление движения транспортных средств по проезжей части;
 - направление безопасного маршрута движения детей;
3. На схеме указано расположение остановок маршрутных транспортных средств и безопасные маршруты движения детей от остановочного пункта к МБДОУ 15 и обратно;

План- схема района расположения ОУ, пути движения транспортных средств и детей, организация дорожного движения вблизи ОУ с размещением технических средств и расположением парковочных мест.



СВЯЗНЫЕ обозначения:

-  - жилые постройки
-  - направления движения транспортных средств
-  - направления движения детей
-  - места парковок
-  - места искусственного освещения

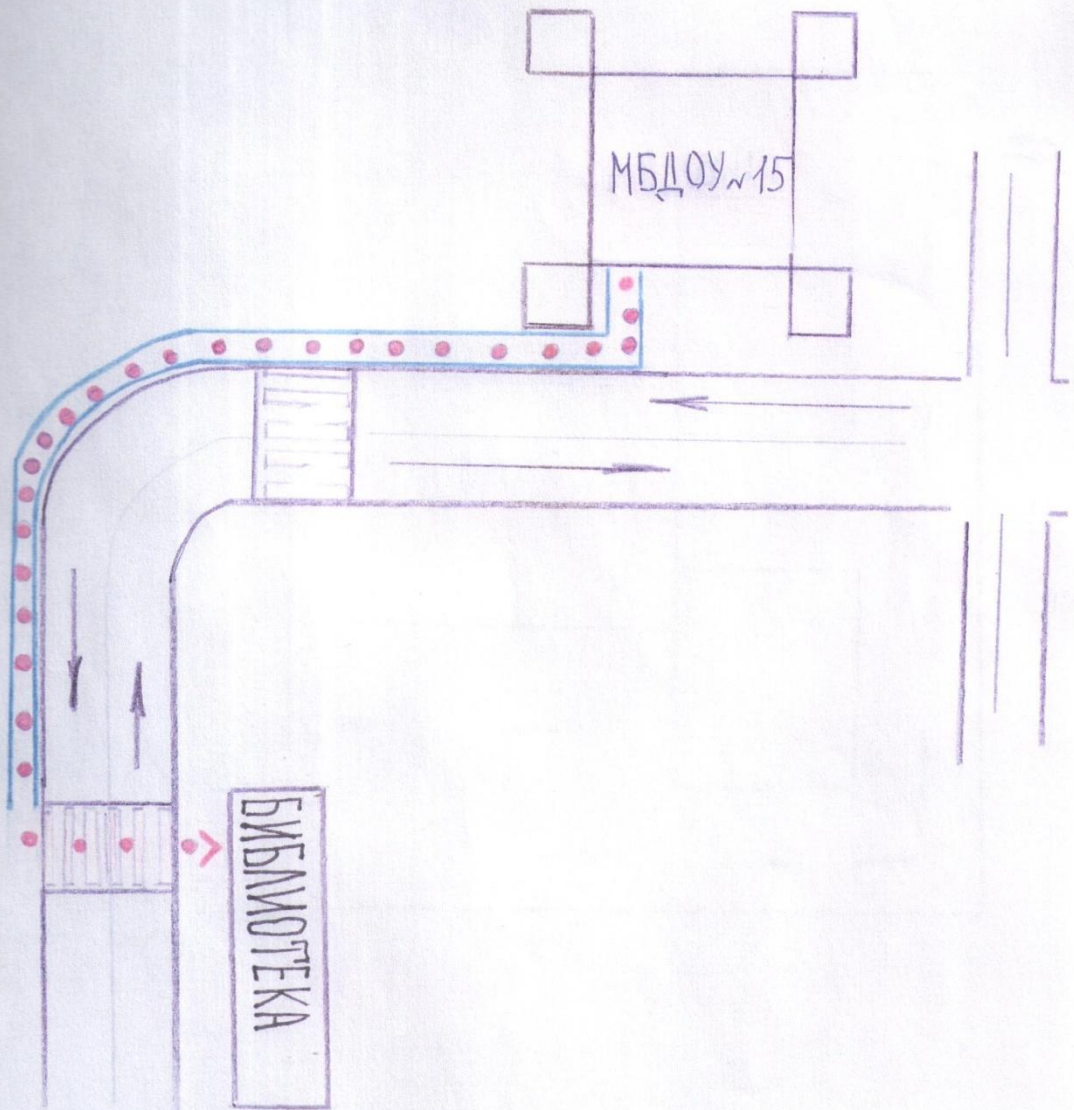
**Пути движения транспортных средств
к местам разгрузки/погрузки и
рекомендуемые пути передвижения
детей по территории образовательного
учреждения**

Рекомендации к составлению схемы пути движения транспортных средств к местам разгрузки/погрузки

На схеме указывается примерная траектория движения транспортного средства на территории МБДОУ 15, в том числе место погрузки/разгрузки, а также безопасный маршрут движения детей во время погрузочно-разгрузочных работ.

В целях обеспечения безопасного движения детей по территории МБДОУ 15 необходимо исключить пересечение пути движения детей и пути движения транспортных средств.

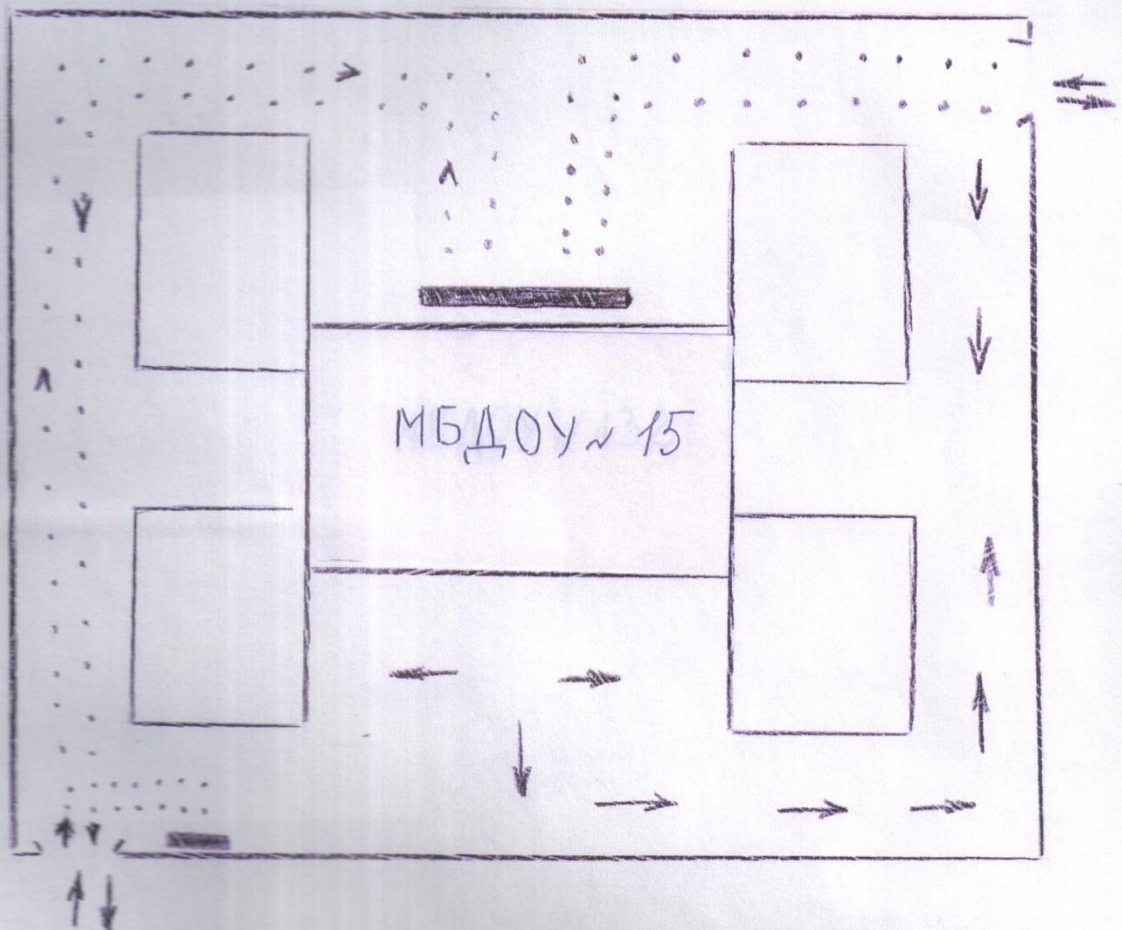
Маршруты движения организованных групп детей от ОУ к
детско-юношеской библиотеке



Условные обозначения:

- - направления движения детей
- ↔ - направление движения транспорта
- - тротуар

Пути движения транспортных средств к местам разгрузки/погрузки и рекомендуемые пути передвижения детей по территории образовательного учреждения



- ↔ - въезд/выезд грузовых транспортных средств
- ...→ - движение грузовых транспортных средств по территории образовательного учреждения
- > - движение детей и подростков на территории образовательного учреждения
- - место разгрузки/погрузки